

○ Saintelette



○ M Yser / IJzer 60



30 lignes de bus  
30 buslijnen

Les données représentées sont telles que communiquées par le gestionnaire concerné  
De onderstaande gegevens werden ons meegegeeld door hun beheerder

Légende - Legende



Entrée du bâtiment  
Ingang van het gebouw



Piste cyclable  
Fietspad



Itinéraires Cyclables Régionaux  
Gewestelijke Fietsroutes



Parking vélos  
Fiestenstalling



Parking clients  
Klanten parking



Sortie de métro + numéro  
Uitgang metro + nummer



CAMBIO - Voiture partagée  
CAMBIO - Autodelen



Villo! - Vélo partagé  
Villo! - Fietsdelen



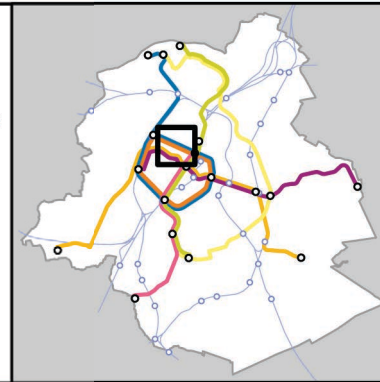
Points de vente STIB  
Verkooppunten MIVB



Taxis

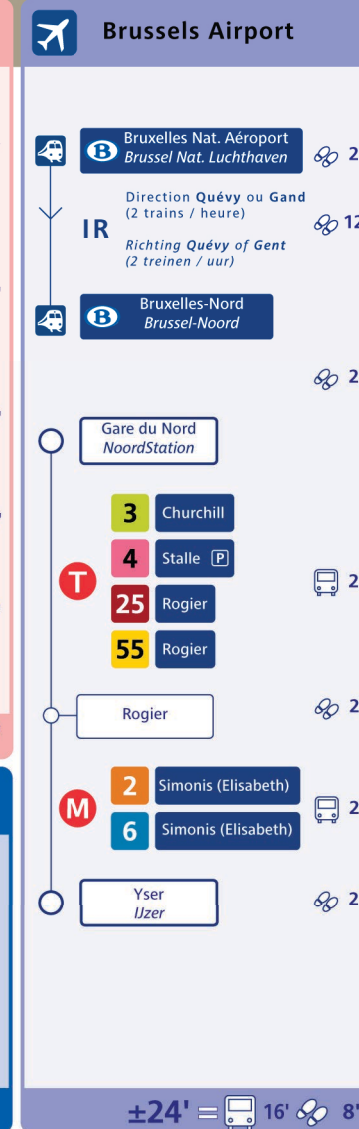
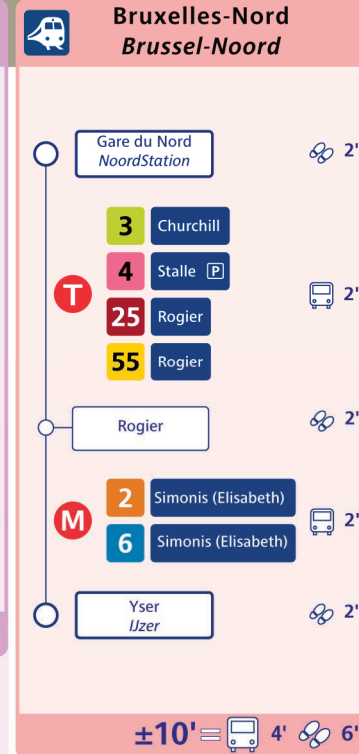
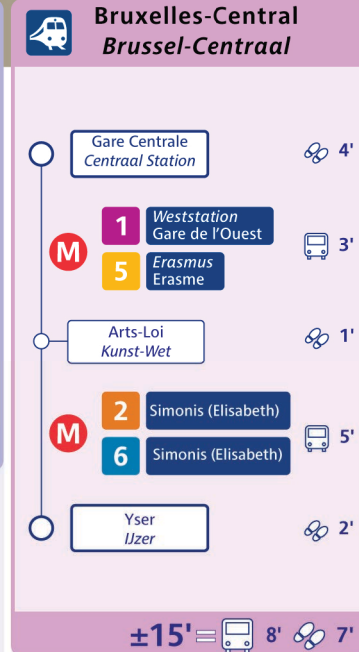
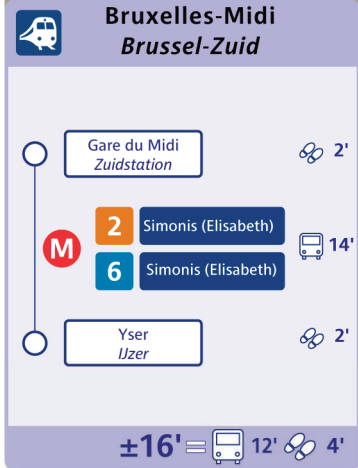


Gare ferroviaire  
Treinstation



# Wallonie-Bruxelles International

Jonction ferroviaire Nord-Midi / Noord-Zuid spoorwegverbinding



### Vélo partagé Fietsdelen

La station la plus proche est :  
Het dichtstbijzijnde station is:

**Saintelette**  
Place Sainteletteplaats  
1080 Bruxelles / Brussel

www.villo.be  
078 / 05 11 10

### Voiture partagée Autodelen

La station la plus proche est :  
De dichtstbijzijnde standplaats is:

**Nord / Noord**  
Rue G. Matheusstraat, 25  
1210 Bruxelles / Brussel

www.cambio.be  
02 / 227 93 02

### Fréquences / Frequenties

Lignes / Lijnen	PM	C	PS
<b>Saintelette</b>			
T 51 Van Haelen - Heysel Van Haelen - Heizel	12	12	12
<b>Yser / IJzer</b>			
M 2 Simonis (Leopold II) - Simonis (Elisabeth)	6	7'30	6
M 6 Simonis (Elisabeth) - Roi Baudouin Simonis (Elisabeth) - Koning Boudewijn	6	7'30	6
B 47 De Brouckère - Vilvoorde Station	-	30	-
T 88 Heysel - Mactens Heizel - Mactens	12	15	12
Correspondance Aansluiting T 51			

PM = Heure de pointe du matin / Ochtendspits  
C = Heure creuse / Daluren  
PS = Heure de pointe du soir / Avondspits

Attente maximum  
Maximum wachttijd

### Alternatives / Alternatieven

**Parking de transit :**  
CERIA, Kraainem, Delta, Herrmann-Debroux, Roodebeek, Stalle, Reyers  
**Payants :** Gare du Nord

**Transit parking:**  
COOV, Kraainem, Delta, Herrmann-Debroux, Roodebeek, Stalle, Reyers  
**Betalend:** Noordstation

Plusieurs ICR (Itinéraires Cyclables Régionaux) passent par le centre ville. Il y a un parking vélo sur place.

Verschillende GFR (Gewestelijke Fietsroutes) passeren in het centrum. Er is een fietsenstalling ter plaatse.

Possibilité de prendre un taxi à la gare de Bruxelles-Nord.

Mogelijkheid om een taxi te nemen aan het station Brussel-Noord.